

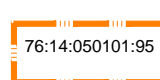







Условные обозначения

-  границы проекта планировки и проекта межевания
-  границы населенных пунктов
-  кадастровые границы и кадастровые номера существующих земельных участков в границах проекта планировки
-  линии электропередачи 35 кВ

Зоны с особыми условиями использования территории

-  водоохранная зона р. Йода
-  прибрежная защитная полоса р. Йода
-  особо охраняемая природная территория регионального значения "Обнажения на р. Черёмухе и р. Еде (у деревень Максимовское, Дмитриевка, Ивановское, Конюшино)"
-  охранные зоны ЛЭП

Примечания:

- объекты капитального строительства в границе проектируемой территории отсутствуют;
- объекты культурного наследия в границе проектируемой территории отсутствуют;
- особо охраняемая природная территория регионального значения "Обнажения на р. Черёмухе и р. Еде (у деревень Максимовское, Дмитриевка, Ивановское, Конюшино)" в границу участка с кад. № 76:14:050101:95 не входит.

						76:14:050101:95		07-21	
						Проект планировки и проект межевания территории в границах земельного участка с кадастровым № 76:14:050101:95, расположенного по адресу: Ярославская область, Рыбинский МР, Волжское сельское поселение, д. Конюшино			
Изм.	Кол.уч.	Лист	№ док.	Подп.	Дата	Проект межевания территории Материалы по обоснованию	Стадия	Лист	Листов
Разработал		Багина Л.В.					ГД	1	1
ГАП		Багина Л.В.				Чертеж М1:1000	ИП Багина Л.В.		
Н. контроль									